

Intervenciones extranjeras y movimiento de Reforma Liberal (1834-1855)

Humberto Domínguez Chávez y Rafael Alfonso Carrillo Aguilar

Enero de 2008

La independencia de Texas



El Viaje de Cabeza de Vaca, en: New Perspectives on the West
http://www.pbs.org/weta/thewest/places/trails_ter/cabeza.htm

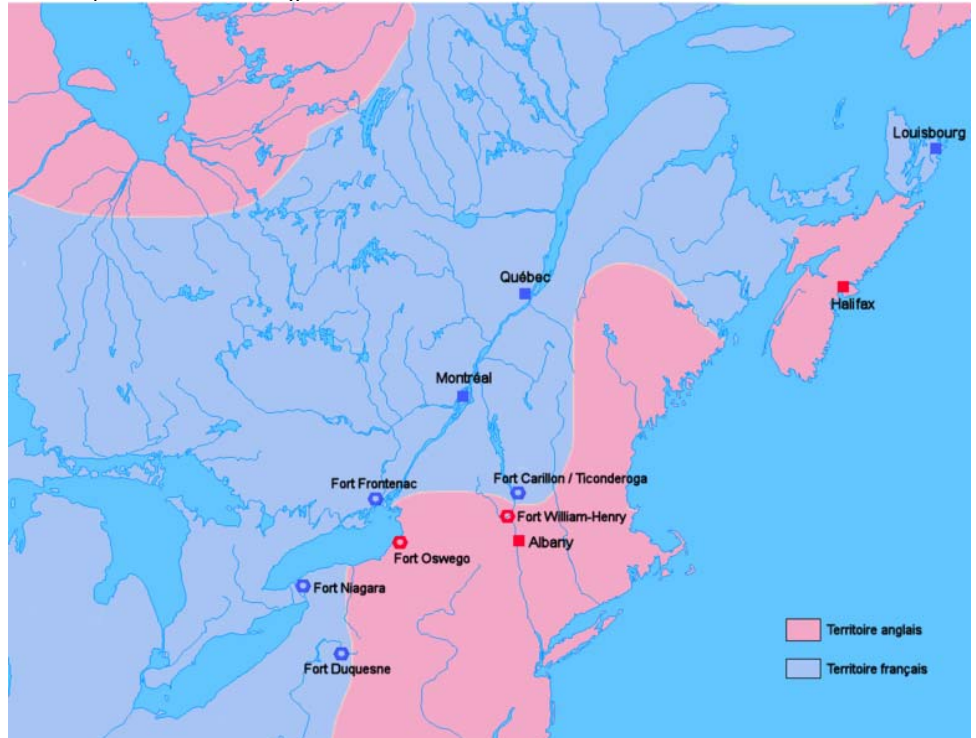
La región de los Tejas fue explorada involuntariamente por Alvar Núñez Cabeza de Vaca y otros sobrevivientes del naufragio de la expedición de Pánfilo de Narváez a la Florida de 1528, en su recorrido desde Galveston hasta Culiacán.¹ Posteriormente, la expedición de Hernando de Soto recorrió la región en 1542, cruzando por el río Rojo, al buscar las legendarias ciudades de oro de Cibola y Quivira en el actual Nuevo México.

El primer asentamiento español se realizó en 1682, al fundarse la población de *El Paso* sobre el río Bravo, por refugiados que huían de la rebelión, en el actual Nuevo México, de los indios *Pueblo* en 1660. Posteriormente diversas misiones se establecieron en el área, sin embargo los ataques de los comanches y apaches evitaron su crecimiento.

Para 1685 el explorador francés Rene Robert La Salle penetró en la región de Los Tejas, tratando de localizar la desembocadura del Río Mississippi; la incursión motivó nuevamente a los españoles para establecer misiones y evitar la invasión francesa. La primera se estableció en 1690, cerca del río Neches, que se llamó San Francisco de los Tejas, debido al nombre de un grupo de indígenas americanos que habitaban el lugar.

Sin embargo, las difíciles condiciones del área y los continuos ataques de indígenas imposibilitaron un gran crecimiento poblacional, pero se convirtió en uno de los accesos del comercio hacia Nuevo México.²

Entre 1689 y 1763 se enfrentaron Francia y su aliada España, contra Gran Bretaña, en una guerra por las colonias americanas; el conflicto condujo a un nuevo reparto del mundo. Se disputó en América el Canadá y las islas del Caribe, pero para los colonos ingleses en Norteamérica significó la supervivencia de una forma de vida democrática y capitalista; tanto los ingleses y franceses, como los colonos en sus territorios, se apoyaron en las tribus aborígenes, para tratar de exterminar a sus rivales, por lo que el enfrentamiento se conoció como las *Guerras Indias*.

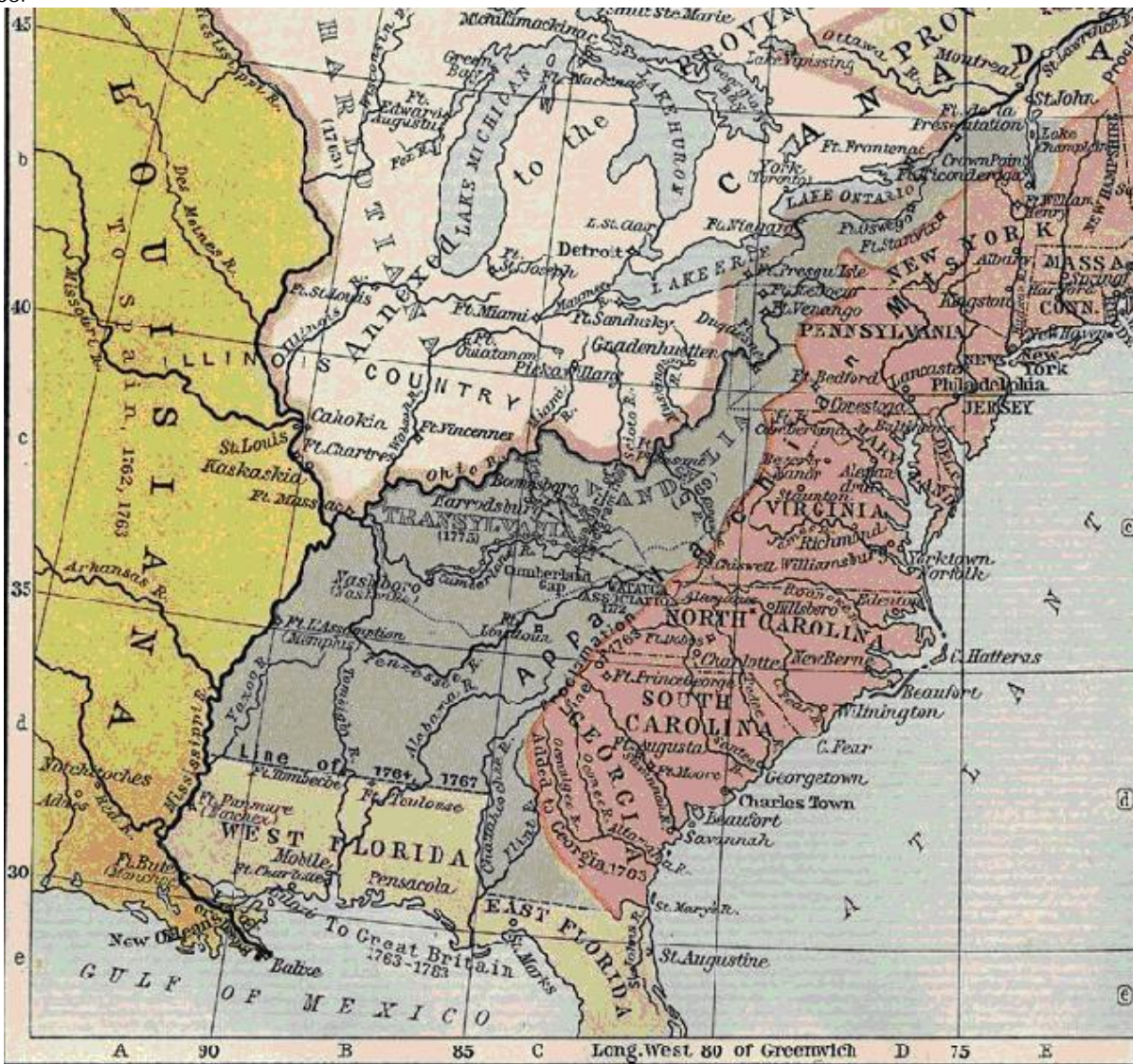


Colonias inglesas y francesas en Norteamérica, hasta 1763
http://gl.wikipedia.org/wiki/Guerra_dos_Sete_Anos

¹ “The Journey of Alvar Núñez Cabeza De Vaca (1542)”, en: *Archives of the West*,
<http://www.pbs.org/weta/thewest/resources/archives/one/cabeza.htm>

² Public Broadcasting Service (PBS), *Events in the West (1500-1650)*, http://www.pbs.org/weta/thewest/events/1500_1650.htm

La libre asociación y cooperación de los colonos de Nueva Inglaterra, para enfrentar a sus enemigos, marcaron las bases de la futura independencia de los Estados Unidos; ya que para mantener su existencia, las colonias inglesas americanas debieron formar ejércitos y dependieron económica, política y militarmente cada vez menos de los británicos; por lo que aprendieron a resolver, por sí mismos, sus problemas al enfrentarse a potencias europeas; al mismo tiempo que fortalecieron sus instituciones políticas, unidas en una confederación de estados independientes y autosuficientes, comenzando a llamarse americanos y no británicos.



Las colonias británicas en Norteamérica, 1763-1775. Shepherd William (1911), *Historical Atlas*, New York, Henry Holt and Company, p. 194

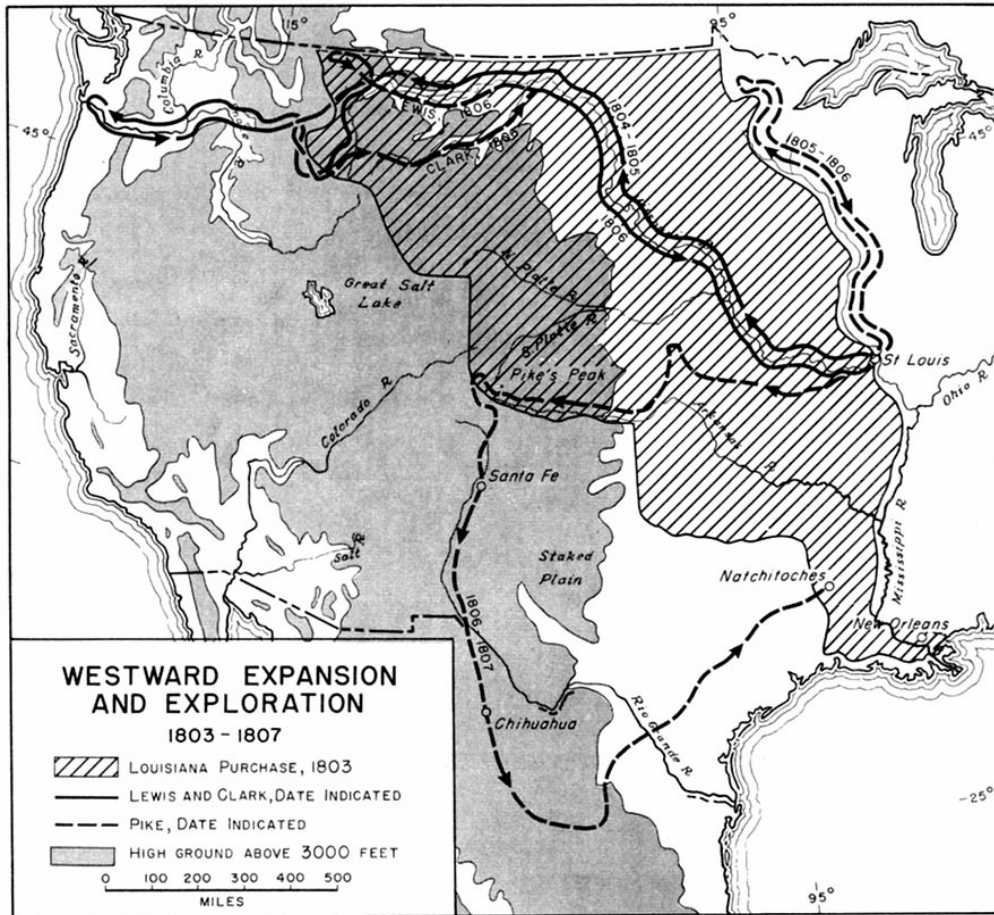
http://www.lib.utexas.edu/maps/historical/shepherd_1911/shepherd-c-194.jpg

En 1762, último año de las guerras indias, los franceses cedieron en forma secreta, mediante el *Tratado de Fontainebleau*, la parte oeste de la Luisiana a España, para evitar que cayera en manos de los ingleses; así, con el *Tratado de Paris*, que significó la derrota francesa, únicamente la parte este de la Luisiana pasó a manos británicas. El monopolio comercial español logró imponerse a los colonos de origen francés, los *cajun* o *acadios*, floreciendo la agricultura esclavista de caña de azúcar de tipo plantación y Nueva Orleans floreció como un gran centro comercial. Con los tratados de Paris y de Hubertusburg de 1763 concluyó la *Guerra de Siete Años*, en la que Francia perdió sus posesiones en América, entregando el Canadá y los territorios al este del Mississippi a Gran Bretaña; cediendo, al mismo tiempo, los territorios al oeste del río a su aliada España, como compensación por la pérdida ibérica de la Florida que fue cedida a los ingleses.

Los tratados representaron la gran derrota de Francia y España; la primera, envuelta en una profunda crisis económica, sería conducida posteriormente a la Revolución Francesa; mientras que la segunda, envuelta a su vez en el contexto de las guerras napoleónicas perdería, con excepción de Cuba y Puerto Rico, todas sus posesiones americanas, conservando en Asia el archipiélago de las Filipinas hasta el fin del siglo XIX, cuando otra potencia, los Estados Unidos, se apoderaría de todos los

territorios españoles, con excepción de Marruecos en el Norte de África, para marcar su dominio en el Golfo de México y el Pacífico.³

Durante la guerra de independencia norteamericana España apoyó a los colonos en su lucha contra Inglaterra y, en 1779, los españoles declararon la guerra a Inglaterra, con lo que el gobernador de la Luisiana, Bernardo de Gálvez, expandió el dominio hispano hasta la Florida, capturando Baton Rouge y Natchez ese año, Mobile en 1780 y Pensacola en 1781.



Expansión de los EUA, 1803-1807. US Army Center of Military History, *American Military History*, 1989 http://www.lib.utexas.edu/maps/historical/west_expansion_1803-1807.jpg

Los Estados Unidos, al lograr su independencia, buscaron recuperar el control del tráfico comercial a lo largo del Mississippi, que se encontraba en manos españolas.

La controversia la resolvió Napoleón Bonaparte en 1800, mediante el *Tratado de San Ildefonso*, al lograr que España le regresara el territorio de la Luisiana, lo que generó la furia norteamericana.

El presidente norteamericano Thomas Jefferson escribió a Robert R. Livingston, su embajador en Francia, indicándole que debería negociar la compra de la Luisiana, *a cualquier costo*; envió a James Monroe como ministro plenipotenciario, mientras que el congreso le otorgaba dos millones de dólares, para asegurar la compra.⁴

Por otra parte, en la colonia francesa de Haití,⁵ los esclavos negros lograban su independencia de Francia en 1803, a partir de una revuelta racial que contó con la ayuda española, inglesa y norteamericana; para Napoleón, que planeaba que Haití y la Luisiana serían el eje de su proyecto imperial en América, esta situación, ligada con el reinicio de la guerra contra Inglaterra, lo obligó a vender a los norteamericanos el territorio del Mississippi, obteniendo en el trato 15 millones de dólares para sus guerras europeas. Los EUA tomaron posesión de la Luisiana en 1803, agregando 2,144,500 Km² a su territorio.

Con la compra de la Luisiana del Oeste a Francia, los norteamericanos demandaban como suyo el territorio norte que se extendía desde el Mississippi hasta el Río Perdido, que eran los límites establecidos en 1763 entre Francia e Inglaterra.⁶ España reclamaba que había administrado los territorios al norte de la Florida, pero en 1810 el presidente norteamericano James Madison ordenó ocupar militarmente la zona en disputa, incorporándosela en 1812. Para 1815 los norteamericanos, dirigidos por Andrew Jackson, expulsaron a los británicos y acabaron el último intento inglés de recuperar sus colonias americanas; en este enfrentamiento contaron con el apoyo español y de los colonos de origen francés. Para 1819 los

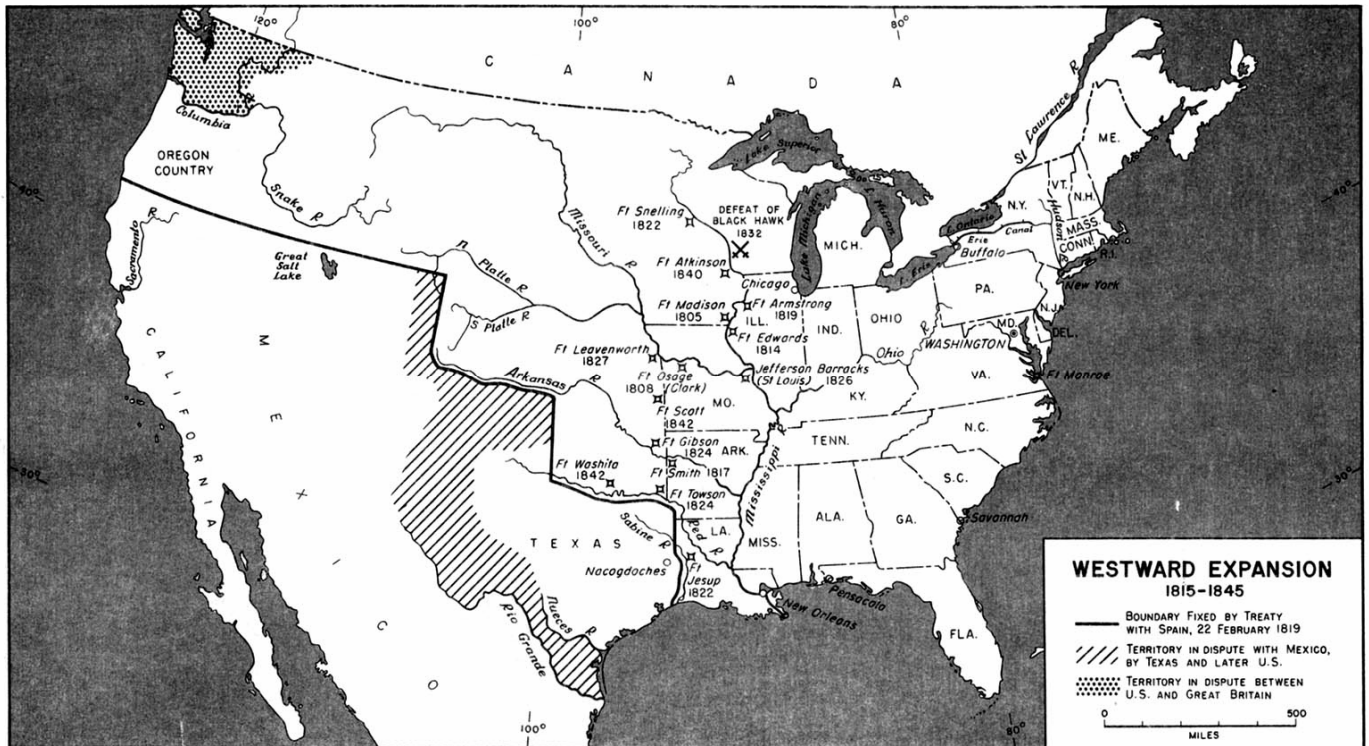
³ PBS, *New Perspectives on the West*, "Episode One: The People (To 1806)", <http://www.pbs.org/weta/thewest/program/episodes/one/>

⁴ Los límites de la Luisiana nunca fueron bien delimitados, ya que el Tratado de San Ildefonso lo describió como: *...una vasta provincia situada al oeste del Mississippi que forma en este lado el límite común con los Estados Unidos. En el oeste limitada por Nuevo México, al sur por el mar, y al norte por una extensión sin límites de tierras escasamente conocidas [...] la extensión de la Luisiana, cuyos límites sólo han sido indicados arriba, está bien determinada al sur por el Golfo de México.* Ward Robert J. (1972)

⁵ Desarrollada en la isla de La Española a partir de la invasión de bucaneros franceses de la Isla Tortuga desde 1659 y por la Compañía Francesa de las Indias Occidentales en 1664.

⁶ El área sería fraccionada posteriormente, para dar lugar a 13 estados norteamericanos: Luisiana, Arkansas, Oklahoma, Missouri, Kansas, Nebraska, Iowa, South Dakota, Wyoming, Minnesota, Colorado, North Dakota, y Montana.

norteamericanos ampliaron sus demandas territoriales sobre la Florida o Luisiana del este; por lo que España, que esperaba asegurar los límites de la Nueva España hasta Tejas, Nuevo México y California, cedió el territorio mediante el *Tratado Onís-Adams*.



Expansión de los EUA hacia el oeste, 1815-1845. US Army Center of Military History, *American Military History*, 1989
http://www.lib.utexas.edu/maps/historical/west_expansion_1815-1845.jpg



EUA de 1810 a 1835
 Shepherd William (1911), *Historical Atlas*, New York, Henry Holt and Company, p. 199
http://www.lib.utexas.edu/maps/historical/shepherd_1911/shepherd-c-202-203.jpg

En 1822, apenas concluida la independencia de México, los Estados Unidos manifestaron su interés por comprar el norte de esta nueva nación; era claro, el expansionismo norteamericano no se detendría hasta incorporar todos los territorios del oeste, hasta el Océano Pacífico.⁷

Después de la compra de la Luisiana, en 1803, algunos norteamericanos impulsaron acciones para anexarse Texas; así, los aventureros José Bernardo Maximiliano Gutiérrez de Lara y Augustos William Magee lo intentaron entre 1812 y 1813, y James y David Long en 1819; por otra parte, en 1821 Moisés Austin obtuvo de las autoridades virreinales, una concesión para poblar y colonizar el área. Su hijo Stephen Austin hizo efectiva la concesión y cruzó con 300 familias el Río Sabinas hacia la región entre los ríos Brazos y Colorado, en donde establecieron una colonia con población de origen norteamericano.


⁷ Public Broadcasting Service (PBS), *New Perspectives on the West*, “Episode Two Empire Upon the Trails (1806-1848)”, <http://www.pbs.org/weta/thewest/program/episodes/two/>

Austin refrendó la concesión con el nuevo gobierno del México independiente, aceptando las leyes mexicanas. Los gobiernos del Imperio Mexicano y de la Primera República Federalista, interesados en colonizar el territorio, otorgaron a otros inmigrantes norteamericanos concesiones para fundar colonias en Texas; una década después múltiples colonos se habían establecido en lo que se denominaba *Brazoria*, en los asentamientos de San Felipe de Austin, Anáhuac y González, sin que cumplieran con las obligaciones que habían adquirido al aceptar las concesiones mexicanas, de convertirse en ciudadanos mexicanos, acatar las leyes del país, adoptar la religión católica y abstenerse de importar esclavos.

Como resultado de conflictos por la posesión de tierras, con tejanos de origen mexicano, algunos colonos norteamericanos dirigidos por Hayden Edwards intentaron crear la *República de Fredonia*, entre 1826 y 1827. Para 1830 los anglosajones superaban por tres a uno a los mexicanos, y habían generado una cultura norteamericana esclavista en los territorios ocupados; lo que preocupó al gobierno mexicano que, por la inestabilidad de sus gobiernos, no había podido atender la problemática.

En 1829 el presidente Vicente Guerrero impulsó una ley de abolición de la esclavitud que contrarió a los colonos de Tejas, porque significaba afectar el desarrollo del cultivo del algodón y suspender el trabajo esclavo. En 1830 se realizaron intentos para detener el flujo de inmigrantes anglosajones. Incluso, se enviaron tropas que cerraron los puertos, ocuparon los poblados y establecieron impuestos sobre las importaciones; acciones que para los colonos norteamericanos significaron una afrenta, ya que para ellos no existía ninguna limitación, ni reconocían al gobierno mexicano, del cual se expresaban como una dictadura española.

Para 1832 la situación inestable en la capital del país obligó al retiro de las tropas, lo que fue aprovechado por los colonos anglosajones para solicitar la independencia del territorio. Austin, después de lograr el reconocimiento de las concesiones por el nuevo gobierno centralista, declaró que no era suficiente y lanzó un llamado a la independencia de Texas.



Sam Houston, por J. C. Buttre, 1858
En: *La Revolución de Texas y la Narrativa de José Enrique de la Peña-Una Exhibición*, Center for American History, The University of Texas at Austin

<http://www.cah.utexas.edu/exhibits/Pena/spanish/large/7a.html>



México 1821(CIRCA)-1835; en: Galeana Patricia (coordinadora), *En Defensa de la Patria 1847-1997*, México, Archivo General de la Nación, AGN, 1997

http://lectura.ilce.edu.mx:3000/biblioteca/sites/1847/patria/sec/sec_39.html

En México, Antonio López de Santa Anna consiguió un préstamo de 60,000 pesos con garantía personal y, mediante la leva, reclutó un ejército e inició el viaje hasta Texas, para someter la revuelta. El 23 de febrero de 1836 llegó a San Antonio de Bejar y continuó hasta la antigua misión de *El Alamo*, convertida por los insurrectos en una fortificación.

Houston ordenó a las tropas abandonar las fortalezas de El Alamo y San Antonio, considerando que podría vencer a los mexicanos a campo abierto; sus ordenes no fueron obedecidas y ambas plazas cayeron en manos de los mexicanos. López de Santa Anna después de dejar una fuerte guarnición en San Antonio, conquistó la fortaleza de *El Alamo* a sangre y fuego y con base en el decreto del Congreso del 30 de diciembre de 1835, que señalaba que todos los extranjeros que fueran capturados con las armas en la mano deberían ser tratados como piratas y ejecutados en el acto, ordenó que todos los insurrectos capturados fueran fusilados; es preciso señalar que los rebeldes realizaban reclutamiento de aventureros en Nueva Orleans, pagándoles 40 dólares al mes y la promesa de obtener una propiedad al triunfo de la rebelión.

Santa Anna Avanzó hacia Harrisburg el 20 de abril, mientras que el general Blas Urrea triunfaba en los alrededores de Goliad sobre un ejército mercenario de 1,500 soldados, que había sido abastecido y equipado por el estado norteamericano de Georgia;⁸ los 342 sobrevivientes fueron fusilados posteriormente como piratas. López de Santa Anna confiado en los triunfos obtenidos, dividió su ejército para cubrir el mayor territorio posible y lograr así acabar con la insurrección. Durante la tercera semana de abril, y con el objetivo de capturar al gobierno texano que se movía de Harrisburg hacia Galveston, López de Santa Anna lanzó una ofensiva para capturarlos y apoderarse de la costa y sus puertos.

Houston, que se encontraba en retirada y reorganizando sus fuerzas, aprovechó las condiciones climáticas con una sucesión de lluvias e inundaciones, que le ofrecieron a los texanos la oportunidad de sorprender a las tropas de mexicanas en San Jacinto, el 21 de abril de 1836, en una zona pantanosa cercana a la actual ciudad de Houston; así, los texanos derrotaron al ejército mexicano, capturaron a Santa Anna y lo obligaron a firmar el *Tratado de Velasco* con el que conseguían su independencia.

Se firmaron dos tratados, el 14 de mayo de 1836, entre el Presidente Interino de la República de Texas y el Presidente de México Antonio López de Santa Anna. El público, que constaba de diez artículos, señalaba el cese de hostilidades, establecía que López de Santa Anna no tomaría nunca las armas contra Texas, indicaba que las tropas mexicanas deberían retirarse al otro lado del río Bravo, se restituirían las propiedades confiscadas por mexicanos, además de intercambiarse prisioneros y que, después de que López de Santa Anna fuera liberado, las tropas texanas no se acercaría a menos de cinco leguas de las mexicanas.



EUA después de 1835. Shepherd William (1911), p. 199

http://www.lib.utexas.edu/maps/historical/shepherd_1911/shepherd-c-202-203.jpg

El tratado secreto, que debería hacerse público una vez que fuera aceptado el público, establecía en seis artículos que al ser liberado López de Santa Anna influiría ante el gobierno mexicano para que se aceptara la independencia de Texas, lo que significaba que daría ordenes para retirar al ejército mexicano, preparar la recepción de una delegación texana que estableciera un tratado comercial y un tratado de límites con México, que deberían fijarse al sur del río Bravo.⁹ El 20 de mayo el gobierno mexicano declaró sin valor el Tratado de Velasco, mientras que el general Filisola retiraba el resto del ejército de Texas.

⁸ The Texas State Historical Association, *The Handbook of Texas on Line*, "Georgia Battalion", <http://www.tsha.utexas.edu/handbook/online/articles/view/GG/qjg1.html>

⁹ The Center for American History, *La Revolución de Texas y la Narrativa de José Enrique de la Peña*, University of Texas at Austin, <http://www.cah.utexas.edu/exhibits/Pena/spanish/>; Arnold Linda, "Una Cronología Político Militar 1803-1880", en: *En Defensa de la Patria 1847-1997*, AGN/ILCE, http://lectura.ilce.edu.mx:3000/biblioteca/sites/1847/patria/textos/sec_28.html

Durante once años sería imposible la anexión de Texas a los Estados Unidos, no por la oposición de los texanos, sino porque el enorme territorio, que se dividiría en segmentos posteriormente, impulsaría el incremento de los estados esclavistas que eran defensores de la autonomía y enemigos de una real federación; lo que conduciría posteriormente a una confrontación entre el norte democrático e industrial, contra el sur conservador y esclavista en la *Guerra de Secesión* norteamericana. La expansión hacia el oeste, con la invasión del Territorio de Oregon y la guerra con México, uniría a los EUA desde el Atlántico y el Golfo de México hasta el Pacífico; para ello fue necesario expulsar a Rusia de Alaska y negociar con los ingleses la expansión del Canadá hasta el Pacífico.

La primera intervención francesa

México y Francia establecieron relaciones diplomáticas, con carácter oficioso, a partir de 1826. No fue sino hasta el reinado de Luis Felipe de Orleans, en 1830, que Francia reconoció la Independencia de México. Los primeros asuntos de la agenda bilateral fueron de tipo comercial; así, en 1827 se firmó en París un acuerdo mediante el cual ambas partes se concedían el tratamiento de *nación más favorecida*, lo que representaba que sus súbditos serían protegidos en sus actividades comerciales, y nuestro país se comprometió a atender las reclamaciones de ciudadanos franceses, por daños sufridos durante las guerras internas de México.

Fueron precisamente las reclamaciones, así como los intereses económicos de Francia, ya que el Congreso Mexicano se negó a ratificar el acuerdo comercial, los que llevaron a un conflicto entre ambos países: primero, en 1838, con la denominada *Guerra de los Pasteles* y después, en 1862 con el ridículo Imperio de Maximiliano de Habsburgo.¹⁰

El reinado de Luis Felipe duró dieciocho años, desde la revolución de 1830 que acabó con la restauración borbónica, hasta la de 1848 que inició el dominio de Napoleón III; durante los cuales se reafirmó la terminación del viejo régimen, estableciéndose el predominio político de la burguesía y se impulsó la libertad de comercio, el avance tecnológico y el progreso con los ferrocarriles, la navegación a vapor, la fotografía, etc.

Mientras que los ministros Adolfo Thiers y François Guizot dirigían los asuntos nacionales, el Rey llevó a cabo una política extranjera moderada, que no impidió, sin embargo, la conquista de Argelia, ni el apoyo a la independencia de Bélgica contra Holanda, o la reconciliación con Inglaterra durante la soberanía de la reina Victoria.

Durante las luchas por la presidencia, que se suscitaron en México al inicio de su vida independiente, diversos súbditos franceses sufrieron daños en su patrimonio y, al parecer, nunca recibieron las satisfacciones debidas a sus reclamaciones; en una de estas eventualidad, en la que al parecer la actividad comercial del reclamante era la elaboración de pasteles, se generó un conflicto armado entre nuestro país y Francia y el conflicto recibiría el nombre de *Guerra de los Pasteles*.¹¹

El gobierno francés apoyó las reclamaciones del pastelero, pero el gobierno mexicano se negó a restituir el daño, alegando que había existido una revolución y nadie era responsable.

Para 1837 el tono de las reclamaciones sobre la destrucción de bienes de súbditos franceses, préstamos forzosos cobrados por métodos violentos, confiscación de bienes, denegación de la justicia en México a los súbditos de ese país e, incluso, la ejecución de un presunto pirata francés en Tampico condujeron las demandas a un tono conflictivo, que generó la retirada del embajador, el barón Antón Deffaudis, quien abandonó la capital y, en Veracruz, recibió el beneplácito de su gobierno a las acciones que había tomado, al romper relaciones con nuestro gobierno; al mismo tiempo que se le giraron instrucciones para que solicitara a todos los franceses residentes en nuestro país, la integración de un inventario de todos sus bienes en México.



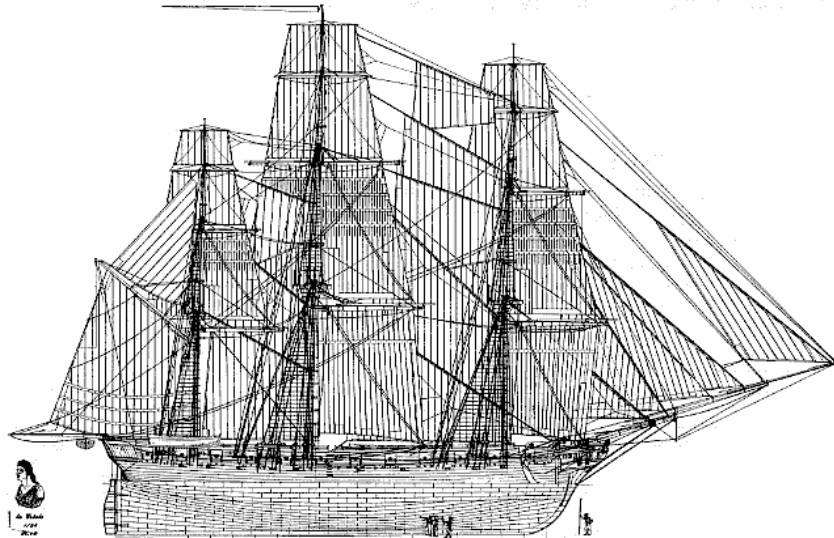
Luis Felipe de Orleans

http://es.wikipedia.org/wiki/Luis_Felipe_I_de_Francia


¹⁰ SRE Embajada de México en Francia, *Relaciones Políticas México-Francia*, <http://www.sre.gob.mx/francia/relpoe.htm> y Secretaría de Marina, *De la Independencia a la Actualidad*, México, <http://www.semar.gob.mx/historia/sinopsis2.htm>

¹¹ A decir del escritor y periodista Luis Evaraert Dubernard, la reclamación de un repostero súbdito francés establecido en Tacubaya, de apellido Remontel, de una cuenta de consumo, por concepto de sus especialidades reposteras y utensilios de cocina, que un grupo de guerrilleros y hampones mexicanos no pagó, originó este conflicto. "En última instancia se hubiera resuelto con la indemnización de la cuenta y una reprimenda, en lugar de una lucha con armas". Museo Nacional de las Intervenciones, "La Guerra de los Pasteles de 1838 más que un gag cinematográfico", <http://www.conaculta.gob.mx/saladeprensa/2002/18mar/pastel.htm>

En marzo fondeó en Veracruz una flota de guerra francesa, al mismo tiempo que Deffaudis presentaba al gobierno mexicano un ultimátum, exigiendo el pago de la indemnización,¹² que incluían la reclamación más los intereses; además se exigía que nuestro país debería renunciar a los funcionarios que no habían atendido las demandas del embajador francés, aceptar el acuerdo de no volver a demandar préstamos forzosos a los ciudadanos franceses y, por ningún motivo, limitar sus actividades comerciales. Todo lo anterior desde la cubierta de una fragata de guerra que apuntaba sus cañones al puerto. El gobierno mexicano se rehusó a aceptar el ultimátum, solicitando al mismo tiempo que Francia retirara su armada de guerra del puerto mexicano. El 16 de abril los franceses iniciaron el bloqueo del Golfo de México y el 27 de noviembre iniciaron las hostilidades al cañonear la fortaleza de San Juan de Ulúa.



Corbeta *La Créole*; en: Jean Boudriot, *Corvette La Créole 1827*, Paris, Musée de la Marine à Paris, <http://www.ancre.fr/plans008.htm>



Ocupación francesa de Veracruz en 1838
<http://www.semar.gob.mx/historia/sinopsis2.htm>

Esto le dio la oportunidad al general López de Santa Anna para reaparecer públicamente, después de su vergonzosa derrota texana, como el salvador de la nación en peligro. El almirante francés, Carlos Baudin, después de destruir las defensas del puerto no consideró prudente mantener sus tropas en tierra e inició su traslado a los barcos; momento que aprovechó López de Santa Anna para atacar a los franceses. Baudin protegió la retirada de sus tropas con una carga de artillería que, entre otros, lesionó al general amputándole una pierna y convirtiéndolo en el mártir de Veracruz.¹³

Para febrero de 1839 otra potencia entró al conflicto, Gran Bretaña veía afectados sus intereses con el cierre del comercio mexicano, además de que no veían con buenos ojos la presencia francesa que ya había invadido Argelia y comenzaba a competir con sus intereses imperialistas; por lo tanto, enviaron una flota de guerra a Veracruz y obligaron a los franceses a iniciar las negociaciones, en las que los ingleses actuarían como intermediarios, a través de los oficios del ministro inglés en México, Richard Pakenham. En marzo de 1839 se dieron por terminadas las negociaciones, resultado de las cuales México aceptó el adeudo de 600,000 pesos, que pagaríamos "en plazos cómodos y del modo que menos podía perjudicar al erario nacional", con lo que la armada francesa se retiró de Veracruz y se reanudó el comercio.

Para 1846 la República Centralista vivía en crisis recurrente y se suceden los presidentes y los levantamientos. La economía estaba en ruinas y, en 1846, un pronunciamiento federalista, encabezado por José Mariano Salas, puso fin al centralismo. Tras una breve estancia en el poder, Salas ofreció la primera magistratura a Santa Anna, quien la dejó en manos de Valentín Gómez Fariás, mientras salía a combatir la invasión estadounidense.

La guerra con los Estados Unidos

Si bien la causa directa de la guerra con los norteamericanos radicó en la anexión de Texas por los norteamericanos, existieron antecedentes importantes, como la ambición expansionista de esa nación, expresada por su Presidente James Polk, de expandir su territorio en el oeste hasta California, para lo cual envió a John Slidell a México, para negociar la compra de los

¹² Diversas cifras se han manejado en cuanto al monto de la cuenta que de acuerdo con algunos documentos la deuda original fue de 800 pesos, mientras otros mencionaban que 30 mil y más tarde se elevó a 60 mil, e incluso fuentes oficiales mencionan la cantidad de 600 mil pesos. "Lo cual quiere decir que es un rumor y no fue tan elevada la deuda como la versión que se manejó". Idem

¹³ Arnold Linda, Op. Cit.

territorios ahora llamados del *Norte Perdido* (Nuevo México, Arizona, Colorado y California). En 1844 fue electo como presidente, gracias a su propaganda de ofrecer *54-40 o Guerra*, lo que significaba que mantendría la frontera del Territorio de Oregon en la latitud de 54° 40' por medio de la diplomacia o mediante la guerra; que implicaba que los norteamericanos invadirían y se anexarían el oeste de Norteamérica. En 1845, cuando se discutía la anexión de Texas, John L. O'Sullivan y O. C. Gardiner, editores de la influyente revista *United States Magazine and Democratic Review* (Revista de los Estados Unidos y Reseña Democrática), señalaban:

Texas ha sido incorporada a la Unión debido al inevitable cumplimiento de la ley general que impulsa a nuestra población hacia el oeste...es demasiado obvio para poner en duda el destino manifiesto de la providencia con respecto a la ocupación de este continente.

Con respecto a California indicaban: *Imbécil y distraído, México nunca podrá ejercer una real autoridad sobre ese territorio.*¹⁴ Así, Cuando Texas aceptó ser anexada a la unión norteamericana, el recientemente presidente electo Polk envió fuerzas militares al mando del general Zachary Taylor; al mismo tiempo que envió un representante a la ciudad de México, para ofrecer una compensación económica por 40 millones de dólares por este territorio y la compra de California y Nuevo México. Nuestro país rechazó ambas ofertas y se preparó militarmente para recuperar Texas; en marzo de 1845 las tropas norteamericanas invadieron el territorio mexicano al cruzar el Río Nueces, reconocido como la frontera entre la República de Texas y México, para tomar posiciones en el Río Bravo (Grande), que para los texanos era realmente la frontera. Para enfrentar la provocación norteamericana, una fuerza de 1,600 soldados mexicanos cruzó el río en abril, enfrentando a una patrulla de soldados norteamericanos y ocupando la zona, en espera de un ejército que se movilizaba desde la capital, para rechazar la invasión de nuestro territorio. Esto era lo que esperaba Polk, para declarar la guerra a México.¹⁵

El 3 de mayo de 1846, las tropas mexicanas atacaron el Fuerte Taylor, cercano al actual Brownsville Texas, y el presidente Polk inició una campaña de propaganda, acusando al gobierno mexicano de atacar el territorio norteamericano y asesinar a soldados norteamericanos, por lo que el 13 de mayo los Estados Unidos declararon la guerra a México;¹⁶ con antelación y mostrando los verdaderos propósitos anexionistas de los EUA, el 8 de mayo, Taylor había enfrentado y derrotado a nuestro ejército en Palo Alto y, al día siguiente en Resaca de la Palma, lo que causó la retirada del resto de las tropas nacionales hacia Matamoros, Tamaulipas.

La moderna artillería de los norteamericanos había deshecho los ataques de la caballería mexicana y causado la derrota nacional, e impulsó a las tropas de los Estados Unidos a avanzar sobre Monterrey. Las noticias sobre *el derramamiento de sangre americana sobre suelo americano* se diseminaron en una explosión de propaganda patriótica y miles de norteamericanos se enlistaron para pelear contra el enemigo y convertirse en propietarios.



Batalla de Palo Alto de Carlos Nebel

http://lectura.ilce.edu.mx:3000/biblioteca/sites/1847/patria/sec/sec_56.html

Desde la independencia de Texas se presentó una fuerte polémica parlamentaria en los Estados Unidos, entre los congresistas sureños esclavistas que demandaban ocupar el oeste y el norte de México, y los abolicionistas nortños quienes temían que la creación de nuevos estados les diera el dominio del Congreso a los primeros. El congresista Abraham Lincoln se opuso a la guerra y dudó de la información del presidente Polk, al preguntar si se había combatido en territorio norteamericano, cuando

¹⁴ "Annexation", en: *The United States Democratic Review*, Vol. 17, No. 85-86 (July-August 1845), p. 9, Cornell University Library, <http://cdl.library.cornell.edu/cgi-bin/moa/moa-cgi?notisid=AGD1642-0017-4>

¹⁵ Galeana Patricia "Prólogo", en: Galeana Patricia (coordinadora), *En Defensa de la Patria 1847-1997*, México, Archivo General de la Nación, AGN, 1997, http://lectura.ilce.edu.mx:3000/biblioteca/sites/1847/patria/textos/sec_3.html

¹⁶ Pero ahora, después de reiteradas amenazas, México ha traspasado la línea divisoria de los Estados Unidos, ha invadido nuestro territorio y ha derramado sangre americana en suelo americano. Ha proclamado que las actividades han comenzado y que las dos naciones se encuentran en guerra. Sordo Cedeño Reynaldo, "México en Armas 1846-1848", en: Galeana Patricia (coordinadora), *En Defensa de la Patria 1847-1997*, México, Archivo General de la Nación, 1997, http://lectura.ilce.edu.mx:3000/biblioteca/sites/1847/patria/textos/sec_4.html

solicitó la declaración de guerra contra México; esto bastó para que se le señalara como traidor, y no fuera reelecto para un nuevo período.¹⁷

Taylor avanzó y ocupó Matamoros y Monterrey, plaza que tomó después de una batalla de cinco días, del 20 al 24 de septiembre. Previamente, en junio de 1846, el *Ejército del Oeste* norteamericano de 1,600 hombres, comandado por el general Stephen W. Kearney, que incluía voluntarios de Missouri, dejó el *Fuerte Leavenworth* en Kansas, EUA, para avanzar hacia Nuevo México; ocupó Santa Fe en agosto, en donde nombró un gobierno provisional a cargo de Alexander Doniphan, comandante de los mercenarios de Missouri.

Kearney continuó su avance hacia el objetivo final California, ocupando El Paso y Chihuahua, en donde se unió con otro ejército que había partido desde San Antonio Texas y era comandado por el general John E. Wool.

Mientras las tropas de Taylor avanzaban hasta Saltillo, Kerney conquistó California con el apoyo de otro ejército que había sido trasladado por mar, bajo el mando del Comodoro John D. Sloat.¹⁸ La estrategia de ocupación norteamericana permitió completar, al inicio de 1847, los objetivos anexionistas de incorporar los territorios desde el Golfo de México hasta el Océano Pacífico.



Batalla de Buena Vista de Carl Nebel (1851)

<http://www.dmwv.org/mexwar/images/nebel/nebel3.jpg>

Antonio López de Santa Anna, autoexiliado en Cuba, logró regresar a México evadiendo el bloqueo del Golfo de México que habían establecido los norteamericanos; asumió la presidencia de nuestro país y formó un ejército para enfrentar el avance de Taylor hacia el sur desde Saltillo; sin embargo, las tropas nacionales fueron nuevamente derrotadas, en Buena Vista, Coahuila, en febrero de 1847.

La campaña final de la guerra sería la ocupación de la ciudad de México, para lo cual desembarcó otro ejército norteamericano en Veracruz, al mando del general Winfield Scott, en marzo de 1847; este ejército tenía el apoyo de una flota de guerra que bloqueó los puertos del Golfo de México al mando: primero de David Conner y, posteriormente, de Matthew C. Perry. Con un desembarco de 12,000 soldados y el bombardeo al puerto de Veracruz, durante tres días, los norteamericanos tomaron la ciudad e iniciaron el camino hacia México.



Batalla de Churubusco, Ilustración de Carl Nebel

http://es.wikipedia.org/wiki/Imagen:Batalla_de_Churubusco.jpg


En abril Santa Anna los enfrentó en Cerro Gordo, en los alrededores de Orizaba, donde nuevamente fue derrotado; por último, se trató de detener inútilmente el avance norteamericano en Contreras y Churubusco en el mes de agosto, por lo que se solicitó una tregua para iniciar negociaciones.

Después de dos semanas infructuosas se reiniciaron las hostilidades y lo que quedaba del ejército nacional enfrentó sin éxito a los norteamericanos en Casa Mata, Molino del Rey y, por último, en Chapultepec, para que finalmente nuestro país se rindiera y los norteamericanos ocuparon la ciudad de México el 14 de septiembre de 1847.

¹⁷ Texas Humanities Resource Center y la Biblioteca de la Universidad de Texas en Arlington, *Invasión Yanqui: la Guerra entre México y los Estados Unidos, 1846-1848*, http://www.humanities-interactive.org/invasionyankui/ex047_18e.html

¹⁸ Idem

La ocupación de California contó con la ayuda de los colonos anglosajones dirigidos por John C. Frémont, quienes adelantándose a la invasión, en junio de 1846, habían tomado el control del territorio de California, creando la llamada *República del Oso*, cumpliendo los objetivos norteamericanos de ocupar todo el norte de México hasta el Océano Pacífico. El proceso de ocupación no fue complejo, salvo en la zona de San Diego y Los Angeles, lugar en donde los norteamericanos enfrentaron la mayor oposición mexicana a la invasión, por parte de guerrillas comandadas por Andrés Pico, hermano del gobernador, quienes mantendrían el control hasta el 13 de enero de 1847.



El izamiento de la bandera norteamericana y la ocupación de California por el Comodoro John Drake Sloat, litografía de 1902 Biblioteca Bancroft, Universidad de California en Berkeley http://www.humanities-interactive.org/invasionyanqui/ex047_08d.html

Por otra parte, el General Mariano Guadalupe Vallejo, comandante de Sonoma, la extrema guarnición mexicana en el norte de California, establecida para defender la provincia en contra de las incursiones rusas y sofocar las insurrecciones indígenas, a partir de la sublevación de Fremont, en junio de 1846, y la ocupación de la costa de California por la marina norteamericana y las tropas de Stephen Kearney, continuó pacificando la región ahora al servicio del gobierno norteamericano; incluso, posteriormente, fue representante de los mexicano-norteamericanos a la convención constitucional, y sirvió en el congreso local de California.¹⁹

De acuerdo con los Tratados de Guadalupe Hidalgo (1848), que pusieron fin a la contienda intervencionista, México perdió Texas, Nuevo México, Arizona y la Alta California. Ante el estrepitoso desastre, Santa Anna huyó al extranjero. Aunque la guerra había conmocionado al país, todavía no se lograba crear una auténtica conciencia nacional, pero sí era evidente que ya se estaba planteando en algunos sectores la necesidad de unificar al país y transformarlo, conduciéndolo a la modernidad. Esta tarea no pudo efectuarse inmediatamente después de la guerra, cuando los liberales moderados ascendieron al poder, en el que permanecerían hasta ser expulsados por un cuartelazo en 1852.

Memorias de Ulises S. Grant (1822-1885), escritas poco antes de su fallecimiento

Oficial del ejército de Taylor en la Guerra con México y 18o Presidente de los Estados Unidos de América (1869-1877)
Recuerdo la lucha que tuve con mi conciencia durante la guerra mexicana. No me he perdonado todavía enteramente a mí mismo, el haber tomado parte en ella. Yo no creo que jamás haya habido guerra más inicua que la que los Estados Unidos hicieron en México. Así pensé yo en aquel tiempo, pero no tuve el suficiente valor moral para renunciar. Había jurado servir durante ocho años, siempre que el gobierno no me licenciara antes, y yo creí que mi deber supremo era seguir mi bandera. Tuve horror a la guerra con México, y siempre he creído que, de nuestra parte, fue lo más injusto. La iniquidad no consistió en el modo como la hicieron nuestros soldados sino en la conducta del gobierno en declarar la guerra. No teníamos nada que reclamar a México: Texas no tenía ningún derecho a reclamar tierra, más allá del río de las Nueces, y, sin embargo, avanzamos hasta el Río Grande y lo pasamos. Me avergüenzo de mi país al recordar aquella invasión. Los mexicanos son buena gente. Viven con poco y trabajan mucho. El país es rico y si tuviera un buen gobierno, prosperaría. Los mexicanos eran buenos soldados, pero mal manejados. Siempre tuve un profundo interés por México y su pueblo, y siempre he deseado su bienestar.

Citado por: Robles Fernando, *Cuando el águila perdió sus alas*, Juan Pablos, México, 1951

¹⁹ Texas Humanities Resource Center y la Biblioteca de la Universidad de Texas en Arlington, *Invasión Yanqui: la Guerra entre México y los Estados Unidos, 1846-1848*, http://www.humanities-interactive.org/invasionyanqui/espanol/ex047_07.html y http://www.humanities-interactive.org/invasionyanqui/espanol/ex047_08.html


Las negociaciones de paz que terminaron la guerra entre México y los Estados Unidos fueron conducidas por el agente norteamericano Nicholas P. Trist, dando por resultado la firma de los *Tratados de Guadalupe-Hidalgo*, del 2 de febrero de 1848; México cedió a los Estados Unidos el 40% de su territorio, recibiendo como compensación 15 millones de dólares; la frontera entre las dos naciones se fijó en el Río Bravo, desde su desembocadura hasta Nuevo México, en donde se uniría con el lecho de los ríos Gila y Colorado, continuando con la frontera que dividía a California de la Alta California, hasta el Océano Pacífico; frontera que sería ampliada a favor de los EUA, en 1853, con la adquisición, previa amenaza de una nueva guerra, del territorio de *La Mesilla* (Territorio de Gadsen), que incluyó el actual Estado de Arizona y otros territorios.²⁰

Las invasiones de filibusteros

Después de la firma del Tratado de Guadalupe Hidalgo, algunos aventureros trataron de apoderarse del territorio nacional. Uno de ellos fue William Walker, un abogado y periodista avecindado en California, quien reunió un grupo de mercenarios para establecer colonias en territorio mexicano. En junio de 1853 apareció en Guaymas, Sonora, argumentando que los pobladores le habían solicitado protección contra los indígenas, su solicitud fue rechazada y regresó a California.


En octubre de 1853, con una pandilla de 45 pistoleros, desembarcó y capturó Cabo San Lucas, Baja California, continuando su expedición hacia La Paz, que capturó después de un desembarco en noviembre, estableciendo lo que llamó la *República de la Baja California*, de la que se nombró presidente. Ante el avance de las tropas mexicanas regresó a Cabo San Lucas y, posteriormente, se trasladó con su pequeño ejército hacia Ensenada, desde donde envió representantes a San Diego para buscar más pistoleros e incrementar su ejército.

En enero de 1854 Walker publicó un decreto en el diario *San Diego Herald*, mediante el cual cambió el nombre de *su país* por el de *Republica de Sonora*, ampliando sus pretensiones sobre este territorio, hacia donde se trasladó en marzo; su columna fue atacada por los indígenas y, posteriormente, por tropas nacionales, quienes lo derrotaron y Walker huyó hacia los Estados Unidos abandonando su empresa.



William Walker

http://es.wikipedia.org/wiki/William_Walker



Gaston Raousset de Boulbon

<http://www.geocities.com/quaymas1800/batalla.htm>

En mayo de 1852 otro aventurero, el francés Gaston Raousset de Boulbon, quien había realizado negocios en Argelia, logró formar *La Restauradora*, una compañía de colonización y exploración minera en Sonora; con permiso del gobierno mexicano desembarcó en Guaymas, con un ejército de 270 pistoleros; después de evitar por meses la vigilancia del ejército mexicano, declaró la independencia de una supuesta *República de Sonora*; las autoridades ordenaron la liquidación de la concesión y el arresto de Raousset, quien fue derrotado y expulsado a los Estados Unidos. Regresó en 1853, tratando de convencer a López de Santa Anna de un nuevo proyecto que fue rechazado. Para 1854 regresó a Guaymas con un nuevo ejército de mercenarios, huestes que fueron derrotadas por tropas mexicanas y el filibustero francés fue deportado.

Por último, el norteamericano Henry A. Crabb y un grupo de 104 pistoleros invadieron Sonora, en marzo de 1857, para fundar otra *República de Sonora*. El ejército nacional los derrotó en Caborca, en abril, y todos fueron fusilados.²¹

Su *Alteza Serenísima* y la Revolución de Ayutla

Los centralistas, que se pronunciaron militarmente en 1852, demandaron el regreso de Santa Anna, quien asumió el poder llevando a Lucas Alamán como jefe del gabinete. La muerte de Alamán dejó a Santa Anna como único dueño del poder y de la Nación. El Consejo de Estado le concedió entonces facultades absolutas y el título de *Alteza Serenísima*, lo que le permitió establecer una dictadura de corte monárquico, en extremo onerosa para la nación; gobernó sin Constitución alguna, y aplicó a sus enemigos, de todas las gamas políticas, el destierro; prefiriendo la corrupción y la adulación como práctica política, más que el exterminio. Sus opositores en su última administración unieron fuerzas contra su dictadura, entre ellos encontramos a los gobernadores de Michoacán y Oaxaca, Melchor Ocampo y Benito Juárez; quienes, exiliados por Santa Anna formaron en Nueva Orleans un grupo liberal que buscó derrocar al régimen.

²⁰ El objetivo del presidente norteamericano Franklin Pierce (1853-1857) era incorporar a los Estados Unidos el Valle de la Mesilla, por ser la ruta idónea para la construcción del ferrocarril del Pacífico; pagando, por 77,700 Km², otros 10 millones de dólares.

²¹ Gabino Villascán Juan Manuel (2002), *Mexico-Filibustering: Henry A. Crabb*, <http://www.crwflags.com/fotw/flags/mx-crabb.html>

En el sur del país, en la región que comprende actualmente los estados de Guerrero, Michoacán, sur del Estado de México, Morelos y parte de Oaxaca, Juan Alvarez logró formar un cacicazgo, fortalecido por su pasado como insurgente del ejército de Morelos y luego de Guerrero. En octubre de 1853 Florencio Villarreal fue destituido de la comandancia de la Costa Chica por Santa Anna y, tres meses después, Ignacio Comonfort, administrador de la aduana de Acapulco, corría la misma suerte. Esto contrarió los intereses de Alvarez, quien lo manifestó por escrito al dictador sin obtener respuesta. Era una época en que aventureros internacionales como Raousset de Baulbon y William Walker retaban al Estado, incursionando en Sonora y Baja California tratando de formar repúblicas independientes. Walker tomó La Paz en 1853 y hacía peligrar el puerto de Acapulco, por lo que el dictador envió tropas al territorio de Juan Alvarez, lo que fue considerado como un ataque a sus intereses, iniciando una insurrección y convocando a la nación, mediante el *Plan de Ayutla*, a terminar con un gobierno que aumentaba los impuestos, e incrementaba sus gastos, aunado con la venta a los EUA del territorio de *La Mesilla*: el programa redactado en su hacienda de La Providencia, el 1 de marzo de 1854, fue secundado por Florencio Villarreal, Trinidad Gómez, Tomás Moreno, Rafael Benavides y Eligio Romero, quien se encargaría de contactar a los exiliados en Nueva Orleans.

Plan de AYUTLA (fragmento)

Considerando: Que la permanencia de don Antonio López de Santa Anna en el poder, con exclusión absoluta de cualquier otro sistema de gobierno, es un amago constante para las libertades públicas, puesto que, con el mayor escándalo, bajo su gobierno se han hollado las garantías individuales...sólo ha venido a oprimir y vejar a los pueblos recargándolos de contribuciones onerosas sin consideración a la pobreza general, empleándose su producto en gastos superfluos y formar la fortuna, como en otra época, de unos cuantos favoritos;...debiendo conservar la integridad del territorio de la república, ha vendido una parte considerable de ella sacrificando a nuestros hermanos de la frontera del Norte,...las instituciones republicanas son las únicas que convienen al país, con exclusión absoluta de cualquier otro sistema de gobierno;...

1º. Cesan en el ejercicio del poder público don Antonio López de Santa Anna y los demás funcionarios que, como él, hayan desmerecido la confianza de los pueblos, o se opusieran al presente plan.

2º. Cuando éste haya sido adoptado por la mayoría de la Nación, el general en jefe de las fuerzas que lo sostengan convocará un representante por cada estado y territorio para que...elijan al presidente interino de la República...

5º. A los quince días de haber entrado en sus funciones el presidente interino convocará el Congreso Extraordinario conforme a las bases de la ley ...de 1841, el cual se ocupe exclusivamente de constituir a la nación bajo la forma de República, representativa popular...

http://es.wikisource.org/wiki/Plan_de_Ayutla

En Acapulco Ignacio Comonfort acusó de dictador a Santa Anna y propuso la convocatoria a un Congreso Constituyente, que estableciera instituciones libres y republicanas; para ello se designaría un gobierno interino.



Ignacio Comonfort

http://es.wikipedia.org/wiki/Ignacio_Comonfort

El movimiento contó con apoyo popular, por lo que se acompañó de levantamientos en Morelos y el Estado de México, en donde tomó la forma de sublevación contra los terratenientes y por la supresión del pago de impuestos.

Santa Anna integró un ejército y salió a combatir a Comonfort en Acapulco. Fracasó como siempre ante 600 soldados atrincherados en el Fuerte de San Diego, que enfrentaron a 6 mil hombres; trató luego de sobornar a Comonfort con 100 mil pesos, ante el fracaso de todas sus estrategias regresó a México y decretó que el problema ya no existía.

La rebelión cundió en Michoacán con Epitacio Huerta, Manuel García Pueblita, Santos Degollado y Miguel Negrete; en Tamaulipas con Juan José de la Garza y en Nuevo León con Santiago Vidaurri, además de registrarse levantamientos en San Luis Potosí y Jalisco. En Nueva Orleans los intelectuales preparaban un proyecto de nuevo gobierno, organizando en Brownsville Texas una *Junta Revolucionaria Mexicana*. Santa Anna declaró, desde Perote el 9 de agosto de 1855, que abandonaba el poder y se exilió en Granada, Colombia, con lo que los revolucionarios proclamaron a Juan Alvarez como Presidente provisional.

El proyecto liberal implicaba la creación de una república federal, democrática y laica; pretendía, una vez más, acabar con los privilegios coloniales que subsistían, llevando a la sociedad a una igualdad jurídica, para lo que era menester que el Estado tomara en sus manos la educación, reafirmando el primer intento reformista que había sido dirigido por Valentín Gómez Farías y José María Luis Mora en 1833.

Todo ello impulsado por una nueva generación de políticos procedentes de las profesiones liberales, con la dirección de Melchor Ocampo; quien influyó en la organización del gabinete de Juan Alvarez, con Guillermo Prieto en Hacienda, Ponciano Arriaga en Fomento, Benito Juárez en Justicia y Negocios Eclesiásticos e Ignacio Comonfort en Guerra.

Santa Anna fue expulsado del escenario político que había dominado durante tres décadas, por la revolución triunfante, en 1855. Su capacidad de permanencia, representando a fuerzas políticas opuestas, hace de Santa Anna una figura única en la

Historia de México, al ocupar la presidencia hasta once veces. Carismático, gobernó el país con los fusiles, con el Congreso federalista y centralista y sin él, con el apoyo del pueblo y sin su consentimiento.

Sujeto a múltiples controversias, héroe para unos y traidor para otros, fue el hombre que se consideró indispensable durante todo el período de 1822 hasta 1855, para resolver o intentar resolver las situaciones contingentes de la Nación. Enarboló la bandera republicana contra Iturbide y traicionó a la República para instaurar su propia dictadura de corte monárquico. Con él inicia y concluye el ciclo de las luchas federalistas y centralistas que, a partir de Ayutla, se entablarán ahora entre liberales y conservadores, republicanos e imperialistas; hombres distintos de una misma batalla entre lo viejo y lo nuevo, para forjar una nación que no acababa de encontrarse a sí misma.

El Plan de Ayutla no fue un pronunciamiento más para derrocar, en ese caso, a Santa Anna. Estuvo dirigido contra los gobiernos tiránicos que quisieron encarcelar el movimiento de 1810 en temas como: *o encierro, o destierro, o entierro*. Aunque proclamado por el coronel Florencio Villarreal, sus impulsores fueron el General Juan Alvarez, caudillo del movimiento, que gozaba de gran popularidad, y el liberal moderado Ignacio Comonfort, que dio un giro social al movimiento apoyado por la población.

Referencias

- Aboites Luis (2000), *Breve Historia de Chihuahua*, Cap. IV "La primera transición 1790-1830", México, Instituto Latinoamericano de la Comunicación Educativa, ILCE 2000, Colección Breves Historias de los Estados de la República Mexicana, <http://omega.ilce.edu.mx:3000/sites/estados/libros/chihua/html/chihuahua.html>
- Arnold Linda (2007), *Relación Bilateral*, SRE Embajada de México en Francia, <http://www.sre.gob.mx/francia/relpoe.htm>
- Casa Imperial (2003), http://www.casaimperial.org/augustin_es.htm
- Cornell University Library Making of America (2005), "Annexation", en: *The United States Democratic Review*, Vol. 17, No. 85-86 (July-August 1845), p. 9, <http://cdl.library.cornell.edu/cgi-bin/moa/moa.cgi?notisid=AGD1642-0017-4>
- Descendants of Mexican War Veterans (2004), *The US-Mexican War 1846-1848*, <http://www.dmwv.org/mexwar/mexwar1.htm>
- Galeana Patricia (1997), "Prólogo", en: Galeana Patricia (coordinadora), *En Defensa de la Patria 1847-1997*, México, Archivo General de la Nación, AGN, 1997, http://lectura.ilce.edu.mx:3000/biblioteca/sites/1847/patria/textos/sec_3.html
- Jiménez Moreno Wigberto (1963), *Historia de México*, México, Porrúa
- Martínez Ruiz Héctor (2003), "Ideas políticas en el México independiente (1821-1835)", en: *Voces Universitarias*, Nueva Generación Año 1 No. 2 Primavera, Universidad Autónoma de Querétaro, <http://www.uaq.mx/voces/n08/ideas.html>
- Museo Andrés Blaisten (2005), <http://www.museoblaisten.com/>
- Museo Nacional de las Intervenciones (2002), "La Guerra de los Pasteles de 1838 más que un gag cinematográfico", en: *Noticias del Día*, <http://www.conaculta.gob.mx/saladeprensa/2002/18mar/pastel.htm>
- Organización de Estados Iberoamericanos para la Educación, la Ciencia y la Cultura, OEI (2000), *Sistema Nacional de Cultura Informe de México*, 2000, Cap. I "Semblanza histórica de México (1821-1999)", http://www.campus-oei.org/cultura/mexico/c1_todo.htm
- Public Broadcasting Service, PBS (2001), "El Viaje de Cabeza de Vaca", en: *New Perspectives on the West*, http://www.pbs.org/weta/thewest/places/trails_ter/cabeza.htm
- (2006), *The US-Mexican War*, http://www.pbs.org/keras/mexicanwar/prelude/index_esp.html
- (2007a), "Events in the West (1500-1650)", en: *New Perspectives on the West*, http://www.pbs.org/weta/thewest/events/1500_1650.htm
- (2007b), "Episode One: The People (To 1806)" y "Episode Two Empire Upon the Trails (1806-1848)", en: *New Perspectives on the West*, <http://www.pbs.org/weta/thewest/program/episodes/one/>
- Robles Fernando (1951), *Cuando el águila perdió sus alas*, México, Juan Pablos
- Secretaría de Marina (2007), *De la Independencia a la Actualidad*, México, <http://www.semar.gob.mx/historia/sinopsis2.htm>
- Sordo Cedeño Reynaldo (1997), "México en Armas 1846-1848", en: Galeana Patricia (coordinadora), *En Defensa de la Patria 1847-1997*, México, Archivo General de la Nación, http://lectura.ilce.edu.mx:3000/biblioteca/sites/1847/patria/textos/sec_4.html
- Texas Humanities Resource Center y la Biblioteca de la Universidad de Texas en Arlington (2007), *Invasión Yanqui: la Guerra entre México y los Estados Unidos, 1846-1848*, <http://www.humanities-interactive.org/invasionyanqui/>
- Texas State Historical Association (2001) "Georgia Battalion", en: *The Handbook of Texas on Line*, <http://www.tsha.utexas.edu/handbook/online/articles/view/GG/qjg1.html>
- The Center for American History (2006), *La Revolución de Texas y la Narrativa de José Enrique de la Peña-Una Exhibición*, The University of Texas at Austin, <http://www.cah.utexas.edu/exhibits/Pena/spanish/intro.html>
- The University of Texas at Austin (2006), *Perry-Castañeda Library Map Collection*, <http://www.lib.utexas.edu/maps/historical/>
- Vázquez Gómez Josefina (1982), "Las décadas más difíciles y la etapa de la Transición" en: *México frente a los Estados Unidos 1776-1980*, México, El Colegio de México
- Vigil José María (1989), *México a través de los siglos*, Vol. VII "México Independiente", México, Editorial Cumbre
- Ward Robert J. (1972), "Los Estados Unidos y sus intereses en las colonias españolas: la Nueva España", en: de la Torre Villar Ernesto (ed.), *Estudios de Historia Moderna y Contemporánea de México*, V. 4, México, UNAM Instituto de Investigaciones Históricas, pp. 63-93, <http://www.iih.unam.mx/moderna/ehmc/ehmc04/026.html>
- Zavala Silvio (1981), *Apuntes de Historia Nacional (1808-1974)*, México, SEP-Setentas/Diana